




Directive Cadre sur l'Eau
District Rhône et Côtiers méditerranéens
Région Provence-Alpes-Côte-d'Azur
Département du Var





Registre des zones protégées

Zones désignées comme zones de protection des habitats et des espèces.
Carte des ZPS au titre de la directive 79/409/CEE

 Zone de Protection Spéciale (ZPS)

 Limites de bassin
 Villes

Masses d'eau*

 Cours d'eau
 Eaux de transition
 Eaux côtières
 Plans d'eau

Echelle : 1/ 450 000 ème
Source : Les DIREN du bassin Rhône-Méditerranée
Copyright : IGN BD Carthage

* Les masses d'eau eaux souterraines ne sont pas représentées à ce format pour une meilleure lisibilité de la carte.

